

Teilrevision Nutzungsplanung

Genehmigte Fassung Kernzone Gündisau

Ergänzungsplan Nr. 1.6 / 1:1000

Von der Gemeindeversammlung festgesetzt am 3. September 2018

Namens der Gemeindeversammlung

Der Präsident:

Signatur Hans Aeschlimann

Der Schreiber:

Signatur Marc Syfrig

Von der Baudirektion genehmigt am 1. April 2019

Für die Baudirektion

BDV-Nr. 0277/19

Signatur Carolina Venegas

Suter • von Känel • Wild • AG
Siedlung Landschaft Verkehr Umwelt
Förribuckstrasse 30 8005 Zürich skw.ch
Tel. +41 (0)44 315 13 90 info@skw.ch


31089 - 1.4.2019

Kommunale Zonen

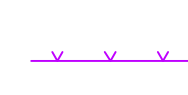
K W Weiler, Art. 4


Überlagernde Festlegungen


 Bautyp A, Art. 12

 Bautyp B, Art. 13

 obligatorische Fassadenlinie, Art. 18

 äusserste mögliche Fassadenlinie mit
Verpflichtung eine Gebäudeecke darauf zu stellen, Art. 18

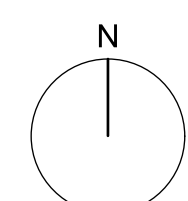
 Hauptfirstrichtung, Art. 23

 besonderer Aussenraum, Art. 9

Das Druckdatum entspricht dem Erstellungsdatum.

Grundlagendaten
Amtliche Vermessung: Ingsa Oberland AG vom 7.7.2016

Daten der Amtlichen Vermessung
Die Daten der Fixpunkte, Grenzpunkte und Einzelpunkte sind nach den gültigen
Genauigkeits- und Zuverlässigkeitsanforderungen der amtlichen Vermessung bestimmt.
Die Bodenbedeckung, Gebäude und Einzelobjekte dienen lediglich der Orientierung.
Ihre Lage beruht auf einfachen Messungen ohne Kontrolle, weshalb für deren Richtigkeit
keine Gewähr durch den Geometer besteht.



0 10 20 50 m

